















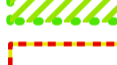






















# Bukovany

Průzkumy a rozborů pro územní plán obce  
v rozsahu územně analytických podkladů

*Předběžné shrnutí jevů*

1:5000

## Legenda

-  Hranice správního území
-  Národní kulturní památka
-  Občanská vybavenost
-  Kaple / boží muka
-  Trafostanice
-  Křížky, pomníčky
-  Zařízení na komunikačním vedení
-  Komunikační vedení
-  Elektrické vedení
-  Zatrubněné vodní toky
-  Nezatrubněné vodní toky
-  Zastavěné území
-  Rychlostní silnice R4 (záměr)
-  Ochranné pásmo rychlostní silnice R4 (záměr)
-  Regionální biocentrum (záměr) [???]
-  Ochranné pásmo trafostanice
-  Ochranné pásmo elektrického vedení
-  Ochranné pásmo silnice III. třídy
-  Ochranné pásmo vodního zdroje
-  Ochranné pásmo lesního pozemku
-  Registrovaný významný krajinný prvek Pastvina u Bukovan
-  Budovy
-  Zastavěná plocha a nádvoří
-  Sportoviště
-  Zahrada
-  Manipulační plocha
-  Silnice
-  Ostatní komunikace
-  Ovocný sad
-  Koryto vodního toku
-  Rybník
-  Vodní nádrž umělá
-  Jiná plocha
-  Neplodná půda
-  Trvalý travní porost
-  Orná půda
-  Lesní pozemek

